

คำสั่งกรมทรัพยากรทางทะเลและชายฝั่ง

ที่ ๒๒๙/๒๕๖๖

- เรื่อง มาตรการคุ้มครองทรัพยากรทางทะเลและชายฝั่งบริเวณชายหาด
ในท้องที่ชายหาดบานชื่น อำเภอคลองใหญ่ จังหวัดตราด
ท้องที่ชายหาดแหลมเสด็จ อำเภอท่าใหม่ จังหวัดจันทบุรี
ท้องที่ชายหาดแสงจันทร์ อำเภอเมือง จังหวัดระยอง
ท้องที่ชายหาดบางแสน อำเภอเมือง จังหวัดชลบุรี
ท้องที่ชายหาดถ้ำพัง อำเภอเกาะสีชัง จังหวัดชลบุรี
ท้องที่ชายหาดทรายแก้ว อำเภอสัตหีบ จังหวัดชลบุรี
ท้องที่ชายหาดดงตาล พัทยา อำเภอบางละมุง จังหวัดชลบุรี
ท้องที่ชายหาดชะอำ อำเภอชะอำ จังหวัดเพชรบุรี
ท้องที่ชายหาดหัวหิน ชายหาดเขาตะเกียบ อำเภอหัวหิน จังหวัดประจวบคีรีขันธ์
ท้องที่ชายหาดทรายรี อำเภอเมือง จังหวัดชุมพร
ท้องที่ชายหาดบ่อผุด อำเภอเกาะสมุย จังหวัดสุราษฎร์ธานี
ท้องที่ชายหาดโหลกบ้านเก่า เกาะเต่า อำเภอเกาะพะงัน จังหวัดสุราษฎร์ธานี
ท้องที่ชายหาดปลายทราย อำเภอปากพนัง จังหวัดนครศรีธรรมราช
ท้องที่ชายหาดชลาทัศน์ อำเภอเมือง จังหวัดสงขลา
ท้องที่ชายหาดवासกรี อำเภอสายบุรี จังหวัดปัตตานี
ท้องที่ชายหาดป่าตอง อำเภอกระบุรี จังหวัดภูเก็ต
ท้องที่ชายหาดเกาะไข่นอก ชายหาดเกาะไข่นอก อำเภอเกาะยาว จังหวัดพังงา
ท้องที่ชายหาดเขาหลัก อำเภอตะกั่วป่า จังหวัดพังงา
ท้องที่ชายหาดพระแอะ อำเภอเกาะลันตา จังหวัดกระบี่
ท้องที่ชายหาดคลองดาว ชายหาดคอกวาง อำเภอเกาะลันตา จังหวัดกระบี่
ท้องที่ชายหาดสำราญ อำเภอหาดสำราญ จังหวัดตรัง

โดยที่เป็นการสมควร เพื่อเป็นการคุ้มครอง สงวน อนุรักษ์ พื้นฟู บริหารจัดการทรัพยากรทางทะเลและชายฝั่งบริเวณชายหาด ตามแนวชายฝั่งทะเล และพื้นที่ทางทะเลโดยรอบมิให้ได้รับความเสียหายหรือได้รับความเสียหายอย่างร้ายแรงจากการสูบบุหรี่และการทิ้งกันบูหรี่ ขยะมูลฝอยต่าง ๆ หรือการกระทำใด ๆ อันมีลักษณะเป็นการทำลาย หรือทำให้เกิดอันตรายต่อทรัพยากรทางทะเลและชายฝั่ง ให้ได้รับความเสียหายอย่างร้ายแรง ส่งผลกระทบต่อระบบนิเวศของทรัพยากรทางทะเลและชายฝั่งของประเทศ รวมทั้งก่อให้เกิดผลกระทบต่อความเป็นอยู่ของชุมชนหรือประชาชน

บริเวณชายหาด หากปล่อยให้เนิ่นช้าทรัพยากรทางทะเลและชายฝั่งจะได้รับความเสียหายเพิ่มขึ้น ยากที่จะฟื้นฟูให้กลับคืนสู่ความอุดมสมบูรณ์ได้

อาศัยอำนาจตามความในมาตรา ๓ ประกอบมาตรา ๑๗ แห่งพระราชบัญญัติส่งเสริมการบริหารจัดการทรัพยากรทางทะเลและชายฝั่ง พ.ศ. ๒๕๕๘ กรมทรัพยากรทางทะเลและชายฝั่ง จึงมีคำสั่งกำหนดมาตรการคุ้มครองทรัพยากรทางทะเลและชายฝั่งบริเวณชายหาด เพื่อระงับความเสียหายอย่างร้ายแรงบริเวณท้องที่ชายหาด ดังต่อไปนี้

ข้อ ๑ ในคำสั่งนี้

“แนวชายฝั่งทะเล” หมายความว่า แนวที่น้ำทะเลขึ้นสูงสุดตามปกติของธรรมชาติ

“ชายหาด” หมายความว่า พื้นที่ในแนวที่น้ำทะเลขึ้นสูงสุดตามปกติทางธรรมชาติจนถึงแนวที่น้ำทะเลลงต่ำสุดตามปกติทางธรรมชาติ และให้หมายความรวมถึงบริเวณพื้นที่ซึ่งเป็นพื้นที่หาดทรายหรือพื้นที่ซึ่งอยู่ติดกับชายหาด ซึ่งเป็นพื้นที่สาธารณะที่สงวนไว้ให้ประชาชนใช้ประโยชน์ร่วมกัน

ข้อ ๒ ห้ามมิให้บุคคลหรือนิติบุคคลใด กระทำการอย่างหนึ่งอย่างใด ในบริเวณชายหาดตามแนวชายฝั่งทะเล ดังต่อไปนี้

(๑) สุกบุนหรือทิ้งกันบุนหรือบริเวณชายหาด เว้นแต่เป็นการสุกบุนหรือทิ้งกันบุนหรือในบริเวณพื้นที่หรือในสถานที่ที่เจ้าหน้าที่ หรือหน่วยงานราชการได้จัดไว้

(๒) เท ทิ้ง ระบายของเสีย ขยะมูลฝอย หรือวัสดุที่มีลักษณะเป็นพลาสติก โฟม ของเสีย กระดาษ เศษอาหาร หรือผ้า น้ำเสีย สิ่งปฏิกูล สารแขวนลอย คราบน้ำมัน สารปนเปื้อน มูลสัตว์ ชากสัตว์ มลภาวะ หรือสิ่งต่าง ๆ เว้นแต่ได้ดำเนินการ เท ทิ้ง หรือระบายในบริเวณพื้นที่ หรือในสถานที่ที่เจ้าหน้าที่หรือหน่วยงานราชการได้จัดไว้เพื่อการนั้น หรือได้ดำเนินการตามกระบวนการหรือมาตรฐานที่ทางราชการกำหนด

(๓) กระทำการใด ๆ อันส่งผลหรืออาจส่งผลให้ชายหาดได้รับความเสียหาย

ข้อ ๓ การดำเนินการตามคำสั่งนี้มีให้ใช้บังคับกับการปฏิบัติการของเจ้าหน้าที่รัฐ เพื่อประโยชน์ในการคุ้มครอง ฟื้นฟู อนุรักษ์ ทรัพยากรทางทะเลและชายฝั่ง หรือเป็นการศึกษา และวิจัยทางวิชาการ ซึ่งได้รับอนุญาตเป็นหนังสือจากอธิบดีกรมทรัพยากรทางทะเลและชายฝั่ง หรือการดำเนินการใด ๆ ที่เป็นการดำเนินการอันเกี่ยวกับโครงการของรัฐ เพื่อประโยชน์ต่อสาธารณะ หรือการดำเนินการใด ๆ เกี่ยวกับความมั่นคงของรัฐ

ข้อ ๔ การดำเนินการตามคำสั่งนี้ มอบหมายให้องค์กรปกครองส่วนท้องถิ่นหรือพนักงานเจ้าหน้าที่ตามกฎหมายของหน่วยงานของรัฐที่เกี่ยวข้อง ดำเนินการตามอำนาจหน้าที่ตามความจำเป็น และเหมาะสม เพื่อป้องกัน ควบคุม และแก้ไขปัญหาที่เกิดขึ้น หรืออาจจะเกิดขึ้น

ข้อ ๕ ให้พนักงานเจ้าหน้าที่ตามพระราชบัญญัติส่งเสริมการบริหารจัดการทรัพยากรทางทะเลและชายฝั่ง พ.ศ. ๒๕๕๘ ดำเนินการภายใต้คำสั่งนี้ ตามอำนาจหน้าที่ที่กำหนดไว้ตามกฎหมายภายในท้องที่ที่ตนรับผิดชอบ

ข้อ ๖ พื้นที่หรือระยะแนวเขตของชายหาดที่อยู่ภายใต้บังคับของคำสั่งนี้ ให้เป็นไปตามที่กำหนดไว้ในแผนที่แนบท้ายคำสั่งนี้

ข้อ ๗ ผู้ใดฝ่าฝืนหรือไม่ปฏิบัติตามคำสั่งนี้ ต้องระวางโทษจำคุกไม่เกินหนึ่งปี หรือปรับไม่เกินหนึ่งแสนบาท หรือทั้งจำทั้งปรับ ตามความในมาตรา ๒๗ แห่งพระราชบัญญัติส่งเสริมการบริหารจัดการทรัพยากรทางทะเลและชายฝั่ง พ.ศ. ๒๕๕๘

ข้อ ๘ คำสั่งนี้ให้มีผลบังคับใช้นับแต่วันประกาศในราชกิจจานุเบกษาเป็นต้นไป โดยให้มีผลบังคับใช้เป็นระยะเวลาสองปี

สั่ง ณ วันที่ ๗ กุมภาพันธ์ พ.ศ. ๒๕๖๖

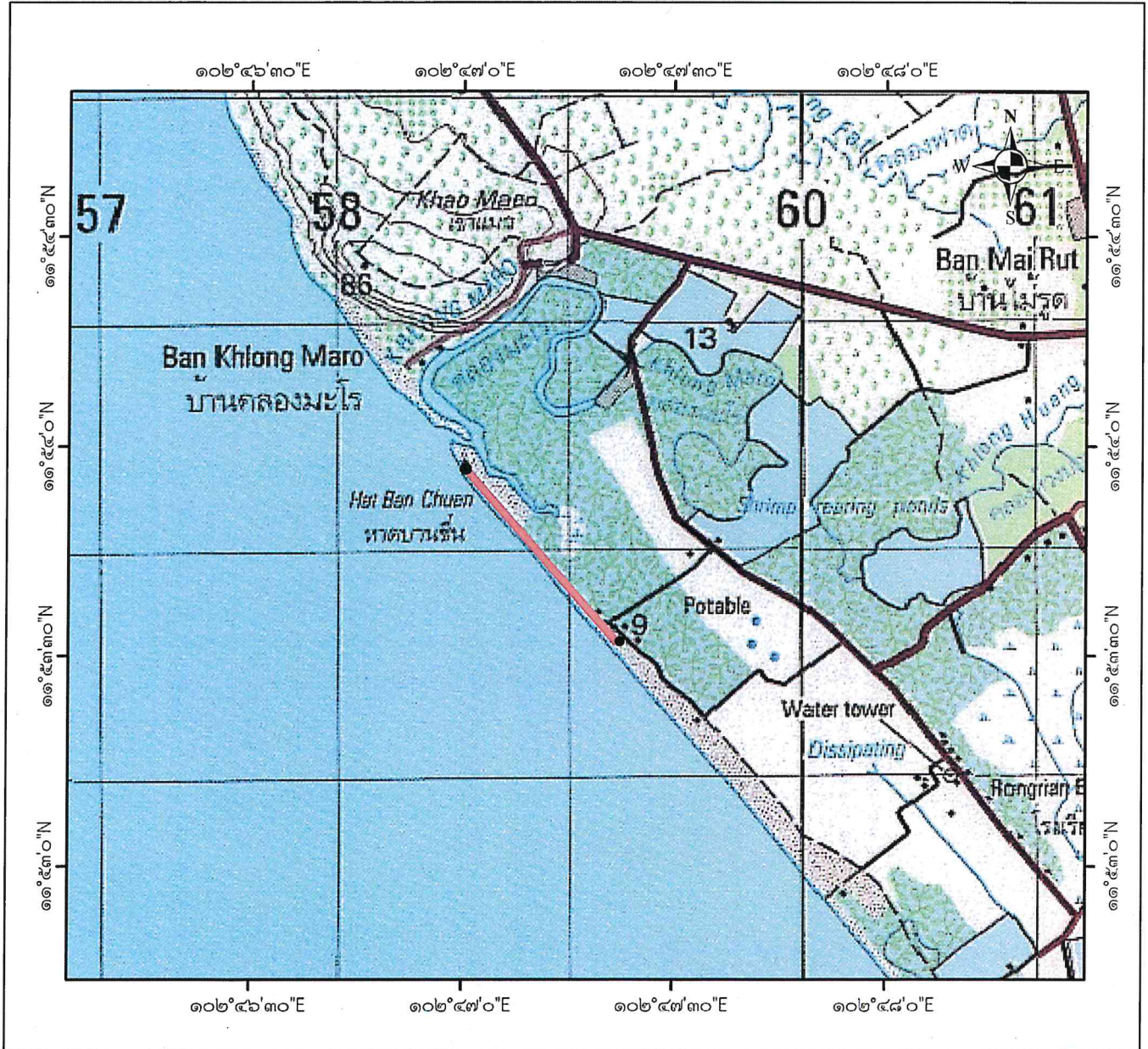
อภิชัย เอกวนากุล

รองอธิบดีกรมทรัพยากรทางทะเลและชายฝั่ง รักษาราชการแทน

อธิบดีกรมทรัพยากรทางทะเลและชายฝั่ง

แผนที่ท้ายคำสั่งกรมทรัพยากรทางทะเลและชายฝั่ง
 ที่ ๕๕๓๓ /๒๕๖๖
 เรื่อง มาตรการคุ้มครองทรัพยากรทางทะเลและชายฝั่งบริเวณชายหาด
 ในท้องที่ชายหาดบ้านขึ้น อำเภอลองใหญ่ จังหวัดตราด

ระวาง L๗๐๑๘ มาตราส่วน ๑:๒๕,๐๐๐



พิกัดที่กำหนด

เครื่องหมาย

- จุดที่กำหนด
- ระยะเวลาเขตกำหนดมาตรการ

จุดที่ ๑) ๑๑°๕๓'๕๖.๗๗" N ๑๐๒°๔๗'๐.๒๖" E
 จุดที่ ๒) ๑๑°๕๓'๓๑.๗๒" N ๑๐๒°๔๗'๒๑.๙๔" E

หมายเหตุ : รวมพื้นที่แนวชายหาด ทั้งหมดลงไปทะเล
 จนถึงแนวน้ำลงต่ำสุดตามธรรมชาติ

(นายดำรง มูลสาร)
 ผู้อำนวยการกองกฎหมาย

นายอภิชัย เอกวานกุล

รองอธิบดีกรมทรัพยากรทางทะเลและชายฝั่ง
 รักษาราชการแทนอธิบดีกรมทรัพยากรทางทะเลและชายฝั่ง

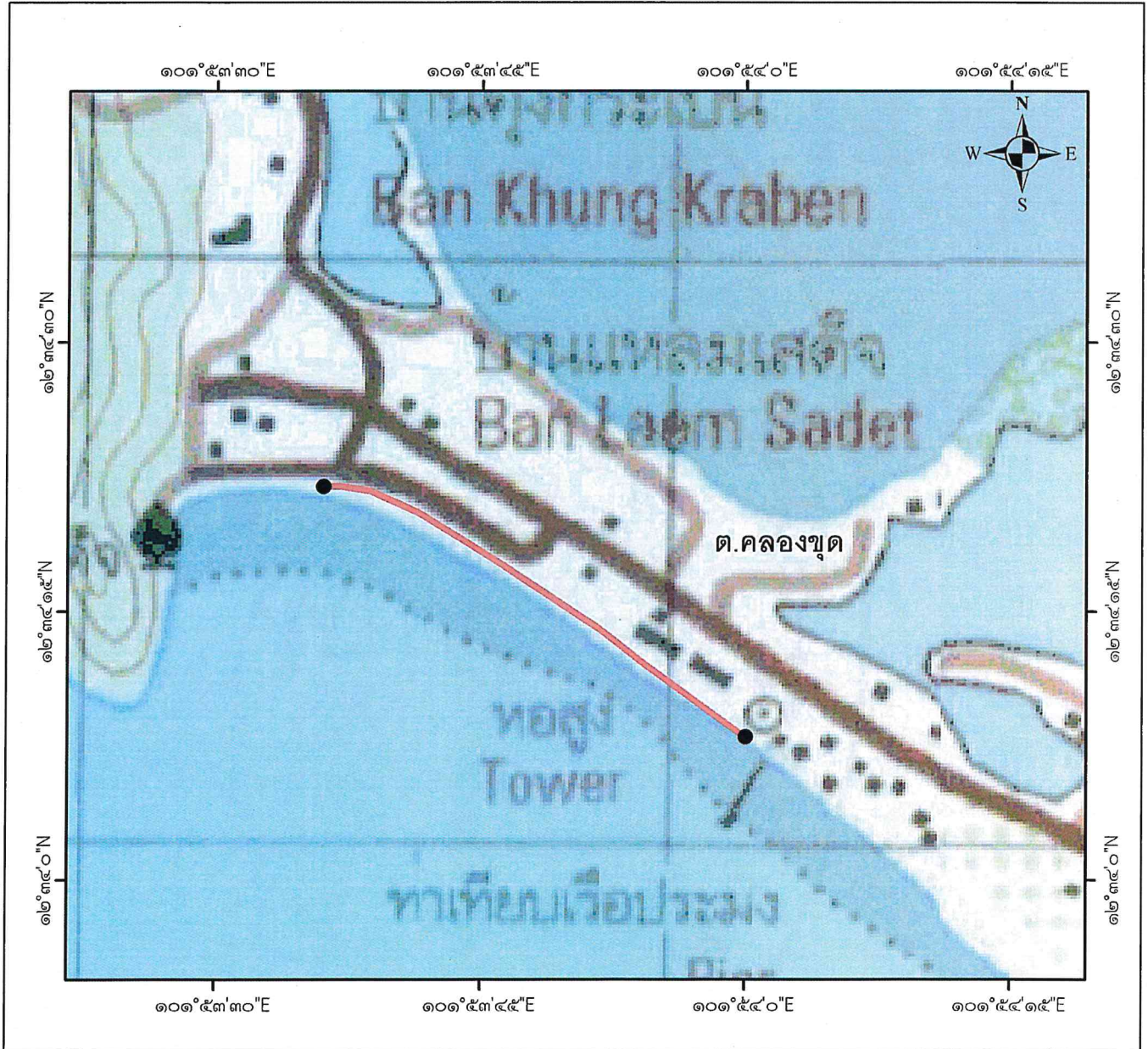
แผนที่ทำยคำสั่งกรมทรัพยากรทางทะเลและชายฝั่ง

ที่ ๒๒๓ / ๒๕๖๖

เรื่อง มาตรการคุ้มครองทรัพยากรทางทะเลและชายฝั่งบริเวณชายหาด
ในท้องที่ชายหาดแหลมเสด็จ อำเภอกำแพงแสน จังหวัดจันทบุรี

ระวาง L๗๐๑๘ มาตราส่วน ๑:๑๐,๐๐๐

๐ ๖๒.๕๑๒๕ ๒๕๐ ๓๗๕ ๕๐๐
Meters



พิกัดที่กำหนด

จุดที่ ๑) ๑๒°๓๔'๕๘.๐๐" N ๑๐๑°๕๔'๐.๐๐" E
จุดที่ ๒) ๑๒°๓๔'๒๒.๐๐" N ๑๐๑°๕๓'๓๖.๐๐" E

หมายเหตุ : รวมพื้นที่แนวชายหาด ทั้งหมดลงไปทะเล
จนถึงแนวน้ำลงต่ำสุดตามธรรมชาติ

เครื่องหมาย

- จุดที่กำหนด
- ระยะเวลาเขตกำหนดมาตรการ

(นายดำรง มูลสาร)
ผู้อำนวยการกองกฎหมาย

นายอภิชัย เอกวนากุล

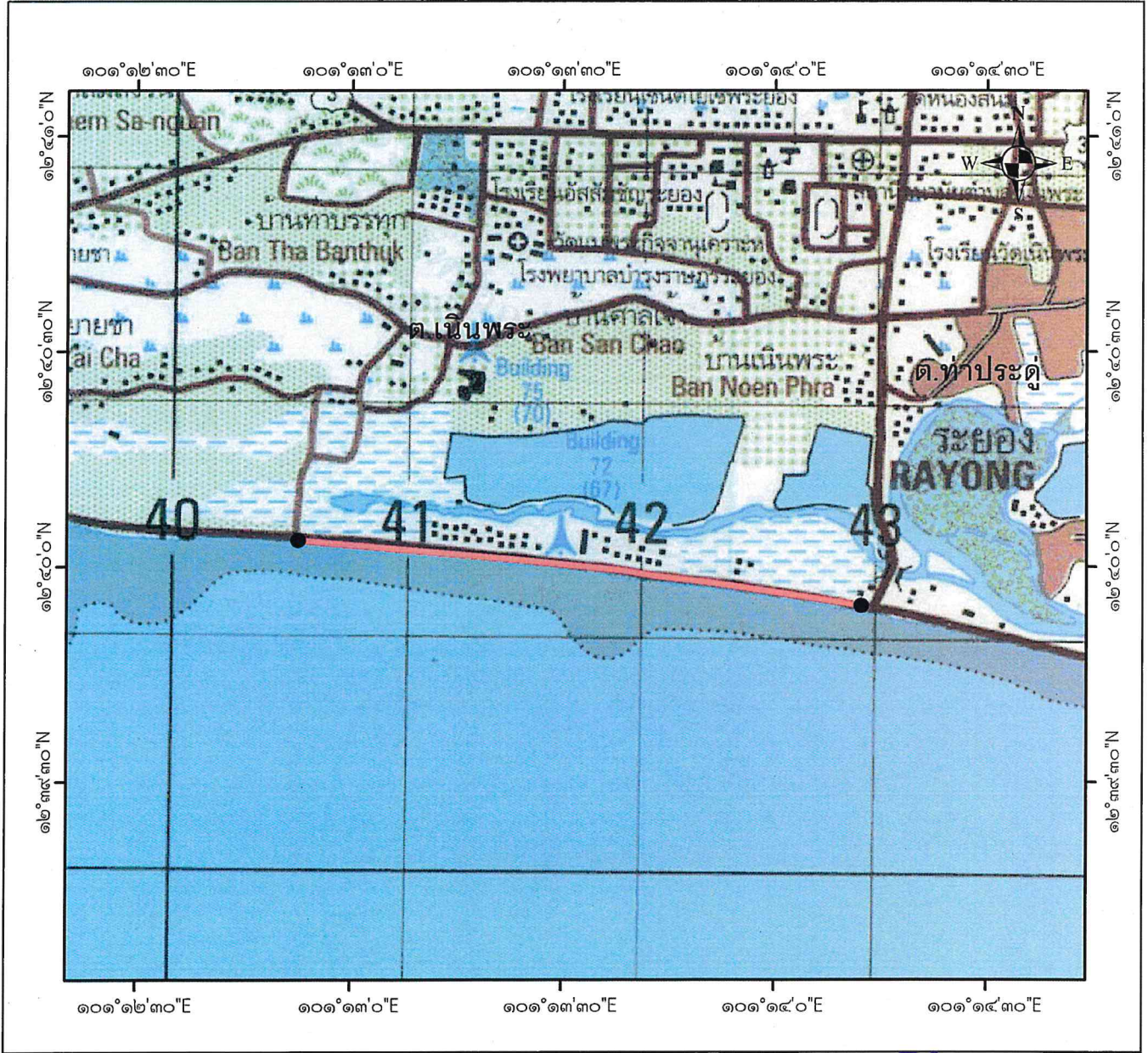
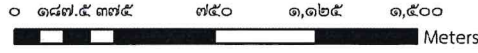
รองอธิบดีกรมทรัพยากรทางทะเลและชายฝั่ง
รักษาราชการแทนอธิบดีกรมทรัพยากรทางทะเลและชายฝั่ง

แผนที่ท้ายคำสั่งกรมทรัพยากรทางทะเลและชายฝั่ง

ที่ ๒๒๙/๒๕๖๖

เรื่อง มาตรการคุ้มครองทรัพยากรทางทะเลและชายฝั่งบริเวณชายหาด
ในท้องที่ชายหาดแสงจันทร์ อำเภอเมือง จังหวัดระยอง

ระวาง L๗๐๑๘ มาตราส่วน ๑:๒๕,๐๐๐



พิกัดที่กำหนด

เครื่องหมาย

- จุดที่กำหนด
- ระยะเวลาเขตกำหนดมาตรการ

จุดที่ ๑) ๑๒°๓๙'๕๔.๕๗" N ๑๐๑°๑๔'๑๒.๒๙" E
จุดที่ ๒) ๑๒°๔๐'๓.๗๑" N ๑๐๑°๑๔'๔.๕๕" E

หมายเหตุ : รวมพื้นที่แนวชายหาด ทั้งหมดลงไปทะเล
จนถึงแนวน้ำลงต่ำสุดตามธรรมชาติ

(นายดำรง มูลสาร)

ผู้อำนวยการกองกฎหมาย

นายอภิชัย เอกวนากุล

รองอธิบดีกรมทรัพยากรทางทะเลและชายฝั่ง
รักษาการแทนอธิบดีกรมทรัพยากรทางทะเลและชายฝั่ง

แผนที่ทำัยคำสั่งกรมทรัพยากรทางทะเลและชายฝั่ง
 ที่ ๒๒๔๙/๒๕๖๖
 เรื่อง มาตรการคุ้มครองทรัพยากรทางทะเลและชายฝั่งบริเวณชายหาด
 ในท้องที่ชายหาดบางแสน อำเภอมือง จังหวัดชลบุรี

ระวาง L๗๐๑๘ มาตราส่วน ๑:๒๕,๐๐๐

๐ ๑๒๕๒๕๐ ๕๐๐ ๗๕๐ ๑,๐๐๐
 Meters



พิกัดที่กำหนด

จุดที่ ๑) ๑๓°๑๗'๕๕.๐๒" N ๑๐๐°๕๔'๘.๒๔" E
 จุดที่ ๒) ๑๓°๑๗'๒.๒๑" N ๑๐๐°๕๔'๕๕.๐๔" E

เครื่องหมาย

- จุดที่กำหนด
- ระยะแนวเขตกำหนดมาตรการ

หมายเหตุ : รวมพื้นที่แนวชายหาด ทั้งหมดลงไปทะเล
 จนถึงแนวน้ำลงต่ำสุดตามธรรมชาติ

(นายดำรง มูลสาร)
 ผู้อำนวยการกองกฎหมาย

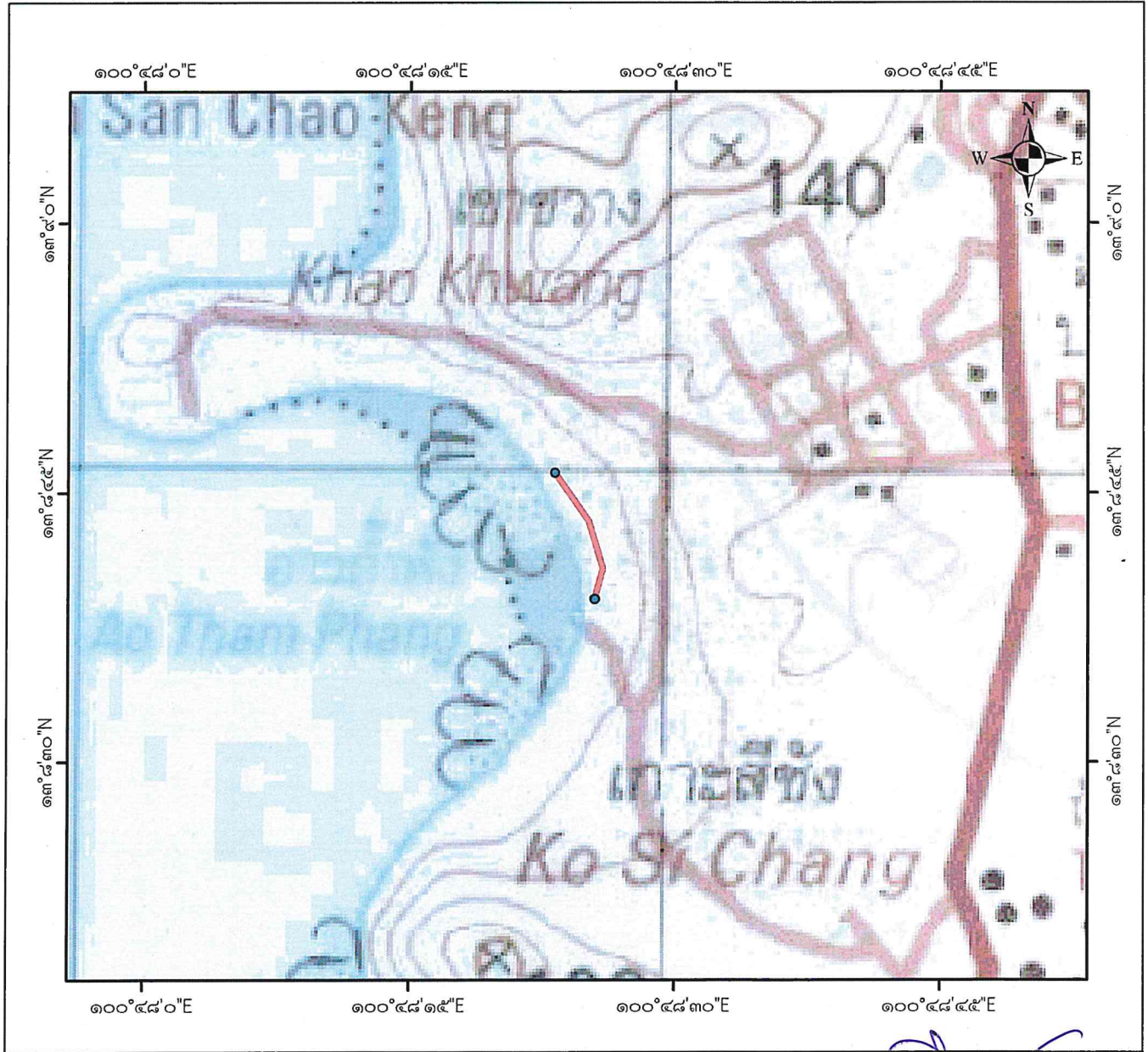

รองอธิบดีกรมทรัพยากรทางทะเลและชายฝั่ง
 รักษาการแทนอธิบดีกรมทรัพยากรทางทะเลและชายฝั่ง

แผนที่ท้ายคำสั่งกรมทรัพยากรทางทะเลและชายฝั่ง

ที่ ๒๒๕๓ / ๒๕๖๖

เรื่อง มาตรการคุ้มครองทรัพยากรทางทะเลและชายฝั่งบริเวณชายหาด
ในท้องที่ชายหาดถ้ำพัง อำเภอเกาะสีชัง จังหวัดชลบุรี

ระวาง L๗๐๑๘ มาตราส่วน ๑:๑๐,๐๐๐



พิกัดที่กำหนด

เครื่องหมาย

- จุดที่กำหนด
- ระยะเวลาเขตกำหนดมาตรการ

จุดที่ ๑) ๑๒°๕๖.๑๑' N ๑๐๐°๔๘'๒๓.๒๒' E
จุดที่ ๒) ๑๒°๕๓๙.๑๐' N ๑๐๐°๔๘'๒๕.๔๕' E

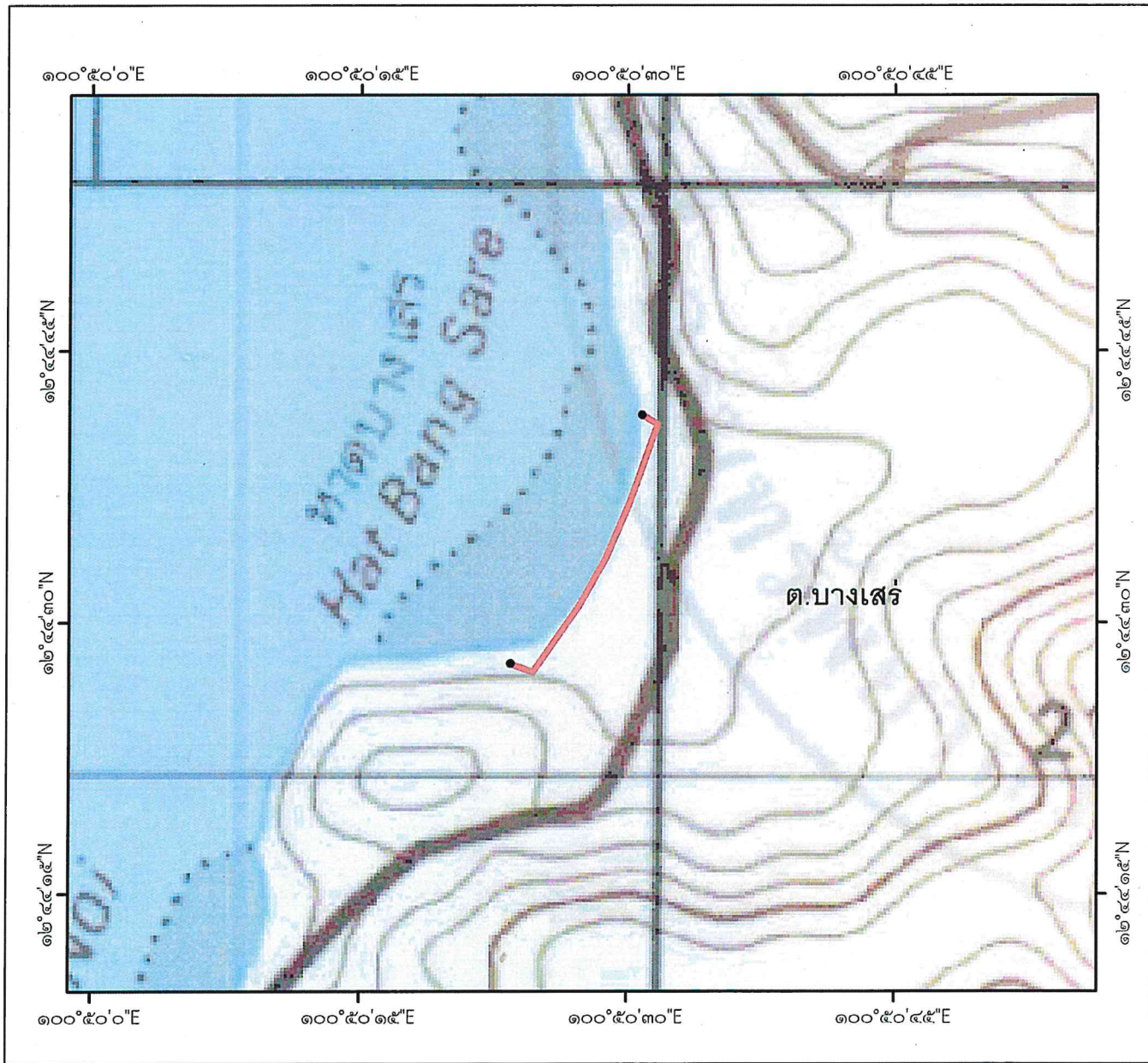
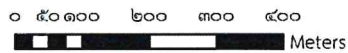
หมายเหตุ : รวมพื้นที่แนวชายหาด ทั้งหมดลงไปทะเล
จนถึงแนวน้ำลงต่ำสุดตามธรรมชาติ

(นายดำรง มูลสาร)
ผู้อำนวยการกองกฎหมาย

นายอภิชัย เอกวนากุล
รองอธิบดีกรมทรัพยากรทางทะเลและชายฝั่ง
รักษาการแทนอธิบดีกรมทรัพยากรทางทะเลและชายฝั่ง

แผนที่ท้ายคำสั่งกรมทรัพยากรทางทะเลและชายฝั่ง
 ที่ ๒๒๙ / ๒๕๖๖
 เรื่อง มาตรการคุ้มครองทรัพยากรทางทะเลและชายฝั่งบริเวณชายหาด
 ในท้องที่ชายหาดทรายแก้ว อำเภอสัตหีบ จังหวัดชลบุรี

ระวาง L๗๐๑๘ มาตราส่วน ๑:๑๐,๐๐๐



พิกัดที่กำหนด

- จุดที่ ๑) ๑๒°๔๔'๔๑.๔๔" N ๑๐๐°๕๐'๓๐.๗๔" E
- จุดที่ ๒) ๑๒°๔๔'๒๗.๗๔" N ๑๐๐°๕๐'๒๓.๔๓" E

เครื่องหมาย

- จุดที่กำหนด
- ระยะเวลาเขตกำหนดมาตรการ

หมายเหตุ : รวมพื้นที่แนวชายหาด ทั้งหมดลงไปทะเล
 จนถึงแนวน้ำลงต่ำสุดตามธรรมชาติ

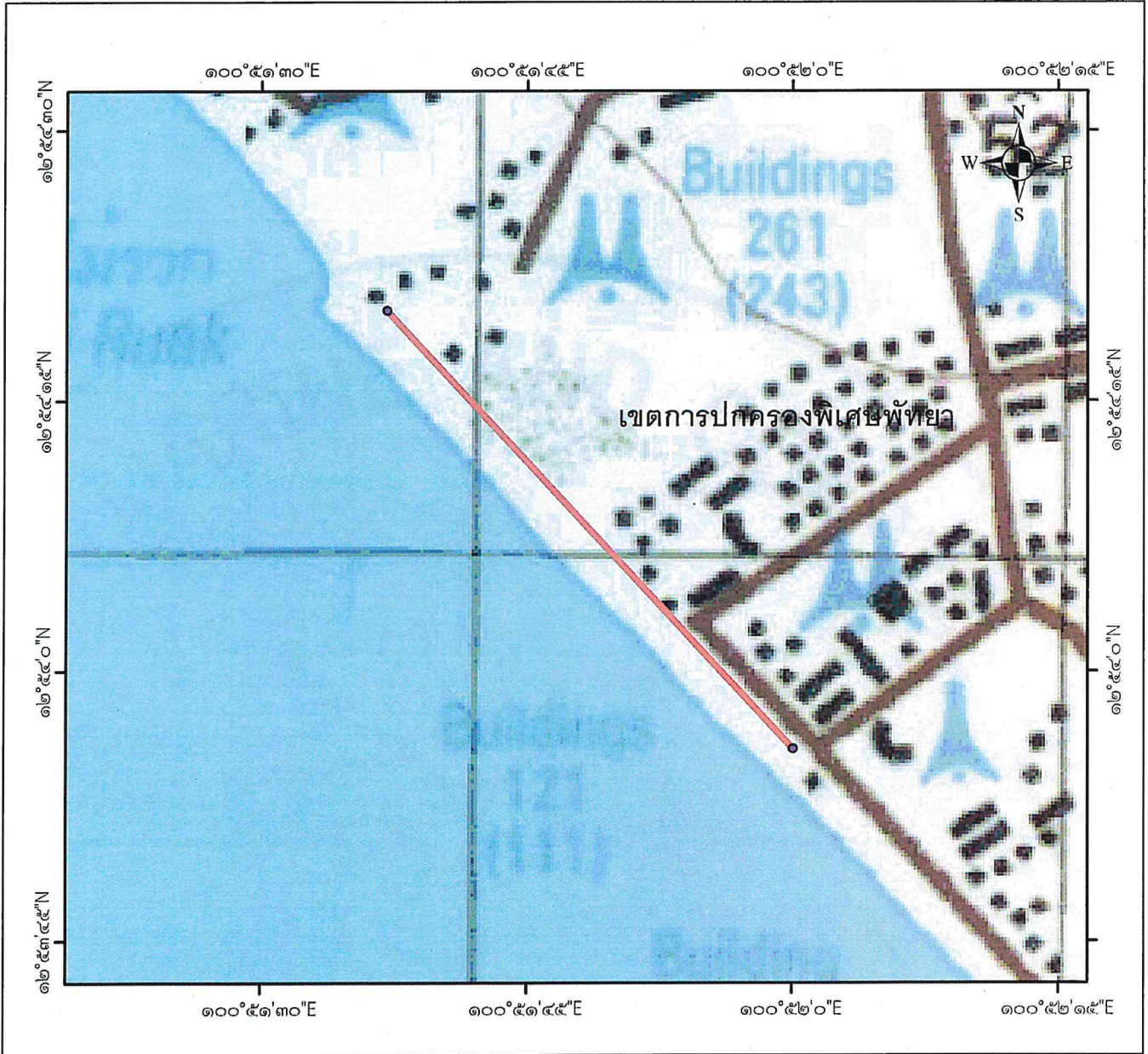
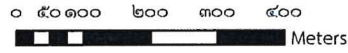
(นายดำรง มูลสาร)
 ผู้อำนวยการกองกฎหมาย

นายอภิชัย เอกวนากุล

รองอธิบดีกรมทรัพยากรทางทะเลและชายฝั่ง
 รักษาการแทนอธิบดีกรมทรัพยากรทางทะเลและชายฝั่ง

แผนที่ท้ายคำสั่งกรมทรัพยากรทางทะเลและชายฝั่ง
 ที่ ๒๒๗ / ๒๕๖๖
 เรื่อง มาตรการคุ้มครองทรัพยากรทางทะเลและชายฝั่งบริเวณชายหาด
 ในท้องที่ชายหาดดงตาล พัทยา อำเภอบางละมุง จังหวัดชลบุรี

ระวาง L๗๐๑๘ มาตราส่วน ๑:๑๐,๐๐๐



พิกัดที่กำหนด

จุดที่ ๑) ๑๒°๕๔'๒๐.๐๒" N ๑๐๐°๕๑'๓๗.๐๓" E
 จุดที่ ๒) ๑๒°๕๓'๕๕.๗๑" N ๑๐๐°๕๒'๐.๐๓" E

หมายเหตุ : รวมพื้นที่แนวชายหาด ทั้งหมดลงไปในทะเล
 จนถึงแนวน้ำลงต่ำสุดตามธรรมชาติ

เครื่องหมาย

- จุดที่กำหนด
- ระยะเวลาเขตกำหนดมาตรการ

(นายดำรง มูลสาร)
 ผู้อำนวยการกองกฎหมาย

นายอภิชัย เอกวานกุล
 รองอธิบดีกรมทรัพยากรทางทะเลและชายฝั่ง
 รักษาราชการแทนอธิบดีกรมทรัพยากรทางทะเลและชายฝั่ง

แผนที่แนบท้ายคำสั่งกรมทรัพยากรทางทะเลและชายฝั่ง
 ที่ ๒๒๗/๒๕๖๖
 เรื่อง มาตรการคุ้มครองทรัพยากรทางทะเลและชายฝั่งบริเวณชายหาด
 ในท้องที่ชายหาดชะอำ อำเภอชะอำ จังหวัดเพชรบุรี

ระวาง L๗๐๑๘ มาตรฐาน ๑:๕๐,๐๐๐



พิกัดที่กำหนด

เครื่องหมาย

- จุดที่กำหนด
- ระยะเวลาเขตกำหนดมาตรการ

๑. ๑๒°๕๘'๔๙.๘๒" N ๙๙°๕๙'๓๒.๕๕" E
๒. ๑๒°๕๖'๑๑.๓๔" N ๙๙°๕๘'๒๙.๓๒" E

หมายเหตุ : รวมพื้นที่แนวชายหาด ทั้งหมดลงไปทะเลจนถึงแนวน้ำลงต่ำสุดตามธรรมชาติ

(นายดำรง มูลสาร)
 ผู้อำนวยการกองกฎหมาย

นายอภิชัย เอกวนากุล

รองอธิบดีกรมทรัพยากรทางทะเลและชายฝั่ง
 รักษาราชการแทนอธิบดีกรมทรัพยากรทางทะเลและชายฝั่ง

แผนที่แนบท้ายคำสั่งกรมทรัพยากรทางทะเลและชายฝั่ง
 ที่ ๒๒๓๙ / ๒๕๖๖
 เรื่อง มาตรการคุ้มครองทรัพยากรทางทะเลและชายฝั่งบริเวณชายหาด
 ในท้องที่ชายหาดหัวหิน อำเภอหัวหิน จังหวัดประจวบคีรีขันธ์

ระวาง L๗๐๑๘ มาตรฐาน ๑:๑๐,๐๐๐



พิกัดที่กำหนด

เครื่องหมาย

- จุดที่กำหนด
- ระยะเวลาเขตกำหนดมาตรการ

- ๑.) ๑๒°๓๔'๑๕.๗๘" N ๙๙°๕๗'๔๒.๒๒" E
- ๒.) ๑๒°๓๓'๒๙.๘๕" N ๙๙°๕๗'๔๘.๕๒" E

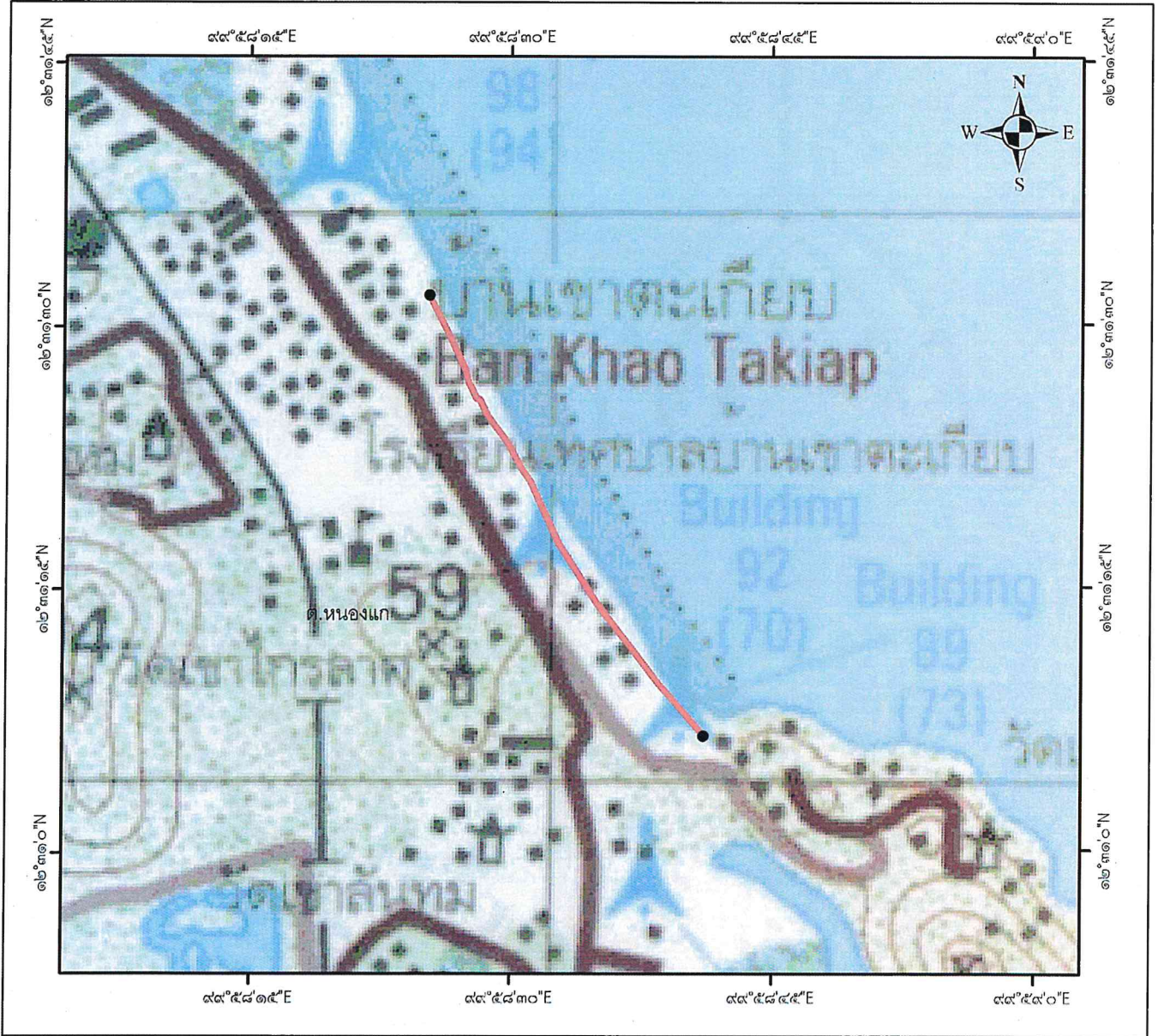
หมายเหตุ : รวมทั้งพื้นที่แนวชายหาด ทั้งหมดลงไปในทะเลจนถึงแนวน้ำลงต่ำสุดตามธรรมชาติ

(นายดำรง มูลสาร)
 ผู้อำนวยการกองกฎหมาย

นายอภิชัย เอกวนากุล
 รองอธิบดีกรมทรัพยากรทางทะเลและชายฝั่ง
 รักษาการแทนอธิบดีกรมทรัพยากรทางทะเลและชายฝั่ง

แผนที่แนบท้ายคำสั่งกรมทรัพยากรทางทะเลและชายฝั่ง
 ที่ ๒๒๑/๒๕๖๖
 เรื่อง มาตรการคุ้มครองทรัพยากรทางทะเลและชายฝั่งบริเวณชายหาด
 ในท้องที่ชายหาดเขาตะเกียบ อำเภอหัวหิน จังหวัดประจวบคีรีขันธ์

ระวาง L๗๐๑๘ มาตราส่วน ๑:๑๐,๐๐๐



พิกัดที่กำหนด

เครื่องหมาย

- จุดที่กำหนด
- ระยะเวลาเขตกำหนดมาตรการ

- ๑.) ๑๒°๓๑'๓๖.๕๖" N ๙๙°๕๘'๔๑.๐๕" E
- ๒.) ๑๒°๓๑'๓๑.๗๓" N ๙๙°๕๘'๒๕.๒๕" E

หมายเหตุ : รวมพื้นที่แนวชายหาด ทั้งหมดลงไปในทะเลจนถึงแนวน้ำลงต่ำสุดตามธรรมชาติ

(นายดำรง มูลสาร)
 ผู้อำนวยการกองกฎหมาย

นายอภิชัย เอกวนากุล

รองอธิบดีกรมทรัพยากรทางทะเลและชายฝั่ง
 รักษาราชการแทนอธิบดีกรมทรัพยากรทางทะเลและชายฝั่ง

แผนที่ทำคำสั่งกรมทรัพยากรทางทะเลและชายฝั่ง
ที่ ๒๕๓๗ / ๒๕๖๖

เรื่อง มาตรการคุ้มครองทรัพยากรทางทะเลและชายฝั่งบริเวณชายหาด
ในท้องที่ชายหาดทรายรี อำเภอเมือง จังหวัดชุมพร

ระวาง L๗๐๑๘ มาตราส่วน ๑:๑๐,๐๐๐

๐ ๔๕ ๙๐ ๑๘๐ ๒๗๐ ๓๖๐
Meters



พิกัดที่กำหนด

จุดที่ ๑) ๑๐°๒๓'๕๗.๑๑" N ๙๙°๑๖'๔๗.๕๒" E
จุดที่ ๒) ๑๐°๒๓'๒๐.๔๐" N ๙๙°๑๖'๕๕.๕๔" E

หมายเหตุ : รวมพื้นที่แนวชายหาด ทั้งหมดลงไปในทะเล
จนถึงแนวน้ำลงต่ำสุดตามธรรมชาติ

เครื่องหมาย

● จุดที่กำหนด

— ระยะแนวเขตกำหนดมาตรการ

(นายดำรง มูลสาร)

ผู้อำนวยการกองกฎหมาย

นายอภิชัย เอกวานากุล

รองอธิบดีกรมทรัพยากรทางทะเลและชายฝั่ง
รักษาราชการแทนอธิบดีกรมทรัพยากรทางทะเลและชายฝั่ง

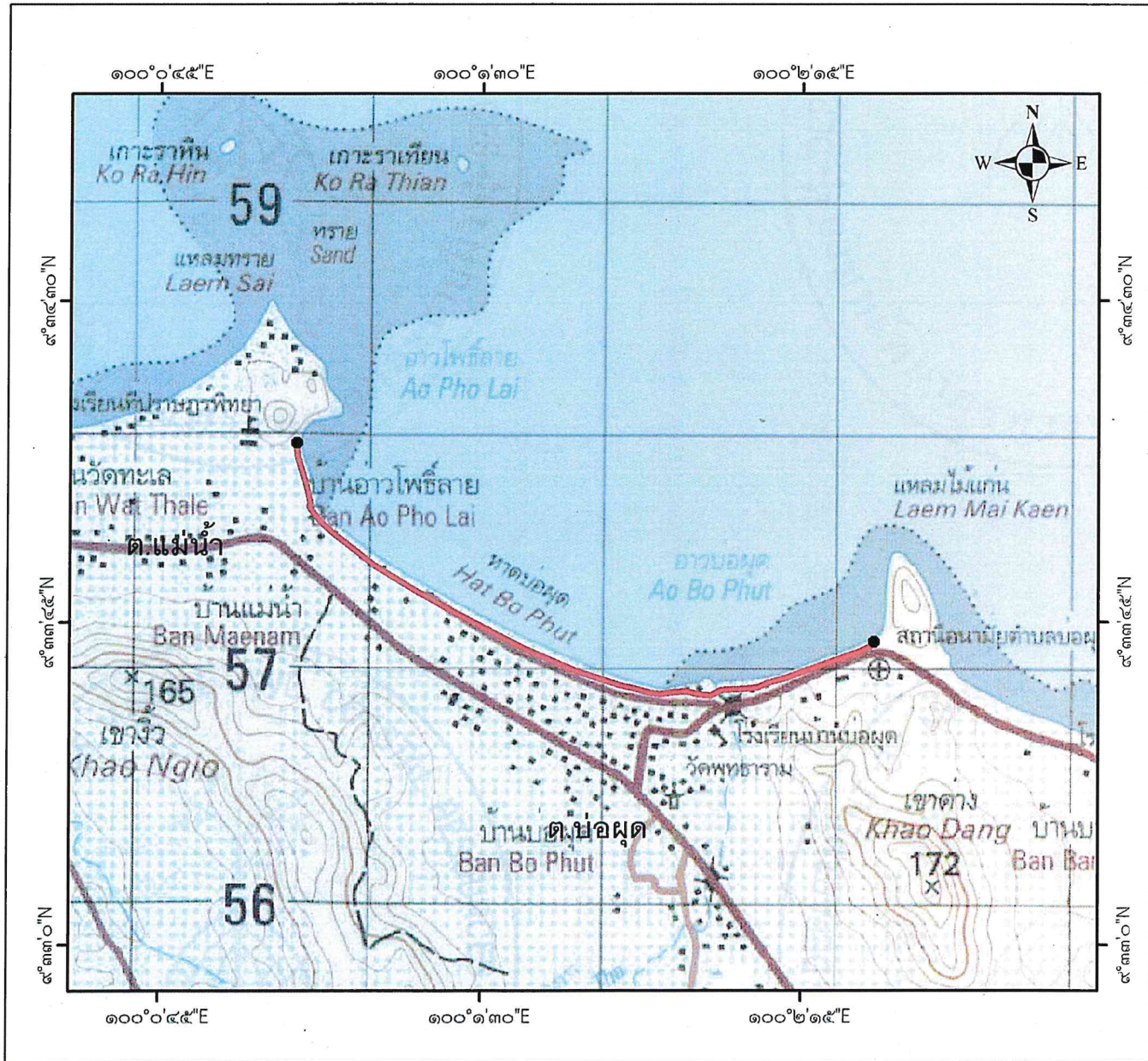
แผนที่ท้ายคำสั่งกรมทรัพยากรทางทะเลและชายฝั่ง

ที่ ๒๒๒๗ / ๒๕๖๖

เรื่อง มาตรการคุ้มครองทรัพยากรทางทะเลและชายฝั่งบริเวณชายหาด
ในท้องที่ชายหาดบ่อผุด อำเภอเกาะสมุย จังหวัดสุราษฎร์ธานี

ระวาง L๗๐๑๘ มาตรฐาน ๑:๒๕,๐๐๐

๐ ๑๒๕๒๕๐ ๕๐๐ ๗๕๐ ๑,๐๐๐
Meters



พิกัดที่กำหนด

เครื่องหมาย

- จุดที่กำหนด
- ระยะเวลาเขตกำหนดมาตรการ

จุดที่ ๑) ๙°๓๔'๑๐.๑๒" N ๑๐๐°๑๓.๘๖" E
จุดที่ ๒) ๙°๓๓'๔๒.๒๗" N ๑๐๐°๒'๒๕.๐๖" E

หมายเหตุ : รวมพื้นที่แนวชายหาด ทั้งหมดลงไปในทะเล
จนถึงแนวน้ำลงต่ำสุดตามธรรมชาติ

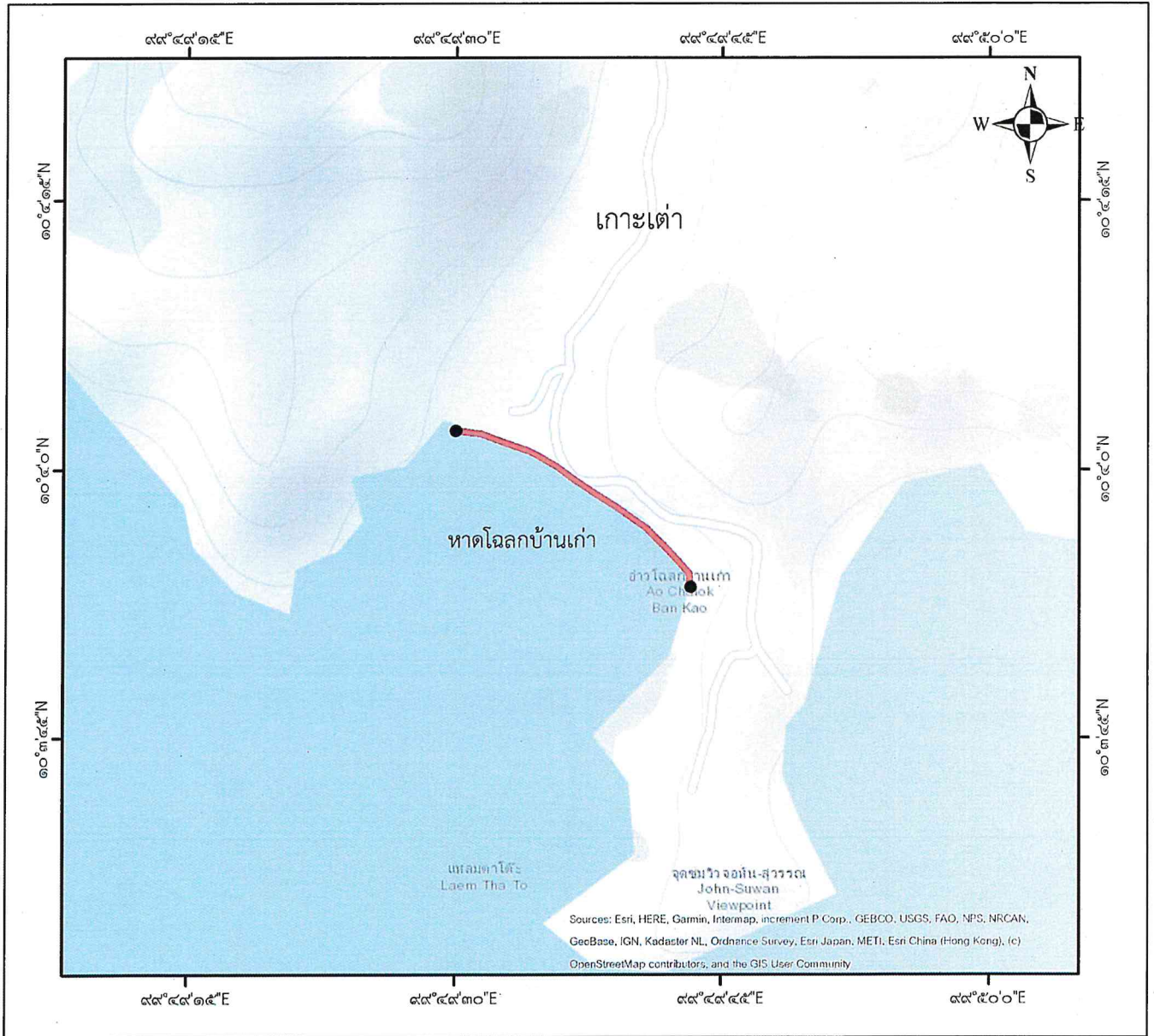
(นายดำรง มูลสาร)
ผู้อำนวยการกองกฎหมาย

นายอภิชัย เอกนากุล

รองอธิบดีกรมทรัพยากรทางทะเลและชายฝั่ง
รักษาการแทนอธิบดีกรมทรัพยากรทางทะเลและชายฝั่ง

แผนที่แนบท้ายคำสั่งกรมทรัพยากรทางทะเลและชายฝั่ง
 ที่ ๒๒๓ / ๒๕๖๖
 เรื่อง มาตรการคุ้มครองทรัพยากรทางทะเลและชายฝั่งบริเวณชายหาด
 ในท้องที่ชายหาดโฉลกบ้านเก่า เกาะเต่า อำเภอเกาะพะงัน จังหวัดสุราษฎร์ธานี

ระวาง L๗๐๑๘ มาตรฐาน ๑:๑๐,๐๐๐



พิกัดที่กำหนด

เครื่องหมาย

- จุดที่กำหนด
- ระยะเวลาเขตกำหนดมาตรการ

- ๑.) $10^{\circ} 41.75' N$ $99^{\circ} 45' 29.91' E$
- ๒.) $10^{\circ} 43.06' N$ $99^{\circ} 45' 43.26' E$

หมายเหตุ : รวมพื้นที่แนวชายหาด ทั้งหมดลงไปทะเลจนถึงแนวน้ำลงต่ำสุดตามธรรมชาติ

(นายดำรง มุทธสาร)
 ผู้อำนวยการกองกฎหมาย

นายอภิชัย เอกวนากุล

รองอธิบดีกรมทรัพยากรทางทะเลและชายฝั่ง
 รักษาราชการแทนอธิบดีกรมทรัพยากรทางทะเลและชายฝั่ง

แผนที่แนบท้ายคำสั่งกรมทรัพยากรทางทะเลและชายฝั่ง
ที่ ๒๕๓๓ / ๒๕๖๖

เรื่อง มาตรการคุ้มครองทรัพยากรทางทะเลและชายฝั่งบริเวณชายหาด
ในท้องที่ชายหาดปลายทราย อำเภอปากพนัง จังหวัดนครศรีธรรมราช

ระวาง L๗๐๑๘ มาตราส่วน ๑:๑๐,๐๐๐



พิกัดที่กำหนด

เครื่องหมาย

- จุดที่กำหนด
- ระบุแนวเขตกำหนดมาตรการ
- เขตตำบล

- ๑.) $๘^{\circ}๓๐'๒๖.๔๔''$ N $๑๐๐^{\circ}๙'๓๙.๘๖''$ E
- ๒.) $๘^{\circ}๓๐'๑๖.๗๔''$ N $๑๐๐^{\circ}๙'๕๔.๔๑''$ E

หมายเหตุ : รวมพื้นที่แนวชายหาด ทั้งหมดลงไปทะเล
จนถึงแนวน้ำลงต่ำสุดตามธรรมชาติ

(นายดำรง มูลสาร)
ผู้อำนวยการกองกฎหมาย

นายอภิชัย เอกวนากุล

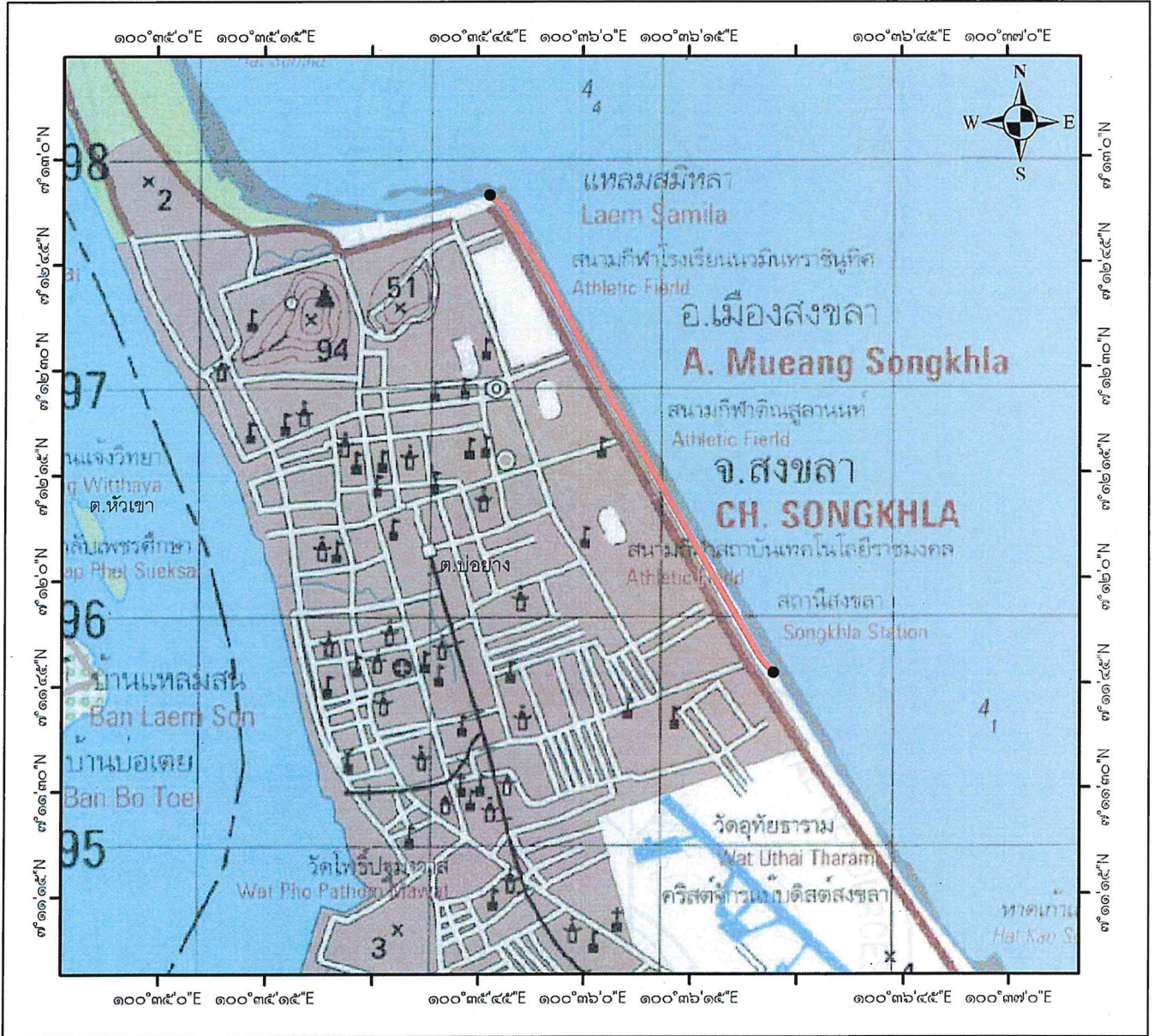
รองอธิบดีกรมทรัพยากรทางทะเลและชายฝั่ง

รักษาราชการแทนอธิบดีกรมทรัพยากรทางทะเลและชายฝั่ง

แผนที่แนบท้ายคำสั่งกรมทรัพยากรทางทะเลและชายฝั่ง
ที่ ๒๒๗๗ / ๒๕๖๖

เรื่อง มาตรการคุ้มครองทรัพยากรทางทะเลและชายฝั่งบริเวณชายหาด
ในท้องที่ชายหาดชลลัทศน์ อำเภอเมือง จังหวัดสงขลา

ระวาง L๗๐๑๘ มาตรฐาน ๑:๒๕,๐๐๐



พิกัดที่กำหนด

เครื่องหมาย

- จุดที่กำหนด
- ระยะเวลาเขตกำหนดมาตรการ

- ๑.) $๗^{\circ}๑๒'๕๔.๗๔" N$ $๑๐๐^{\circ}๓๕'๔๖.๕๓" E$
- ๒.) $๗^{\circ}๑๔'๔๖.๕๖" N$ $๑๐๐^{\circ}๓๖'๒๖.๖๘" E$

หมายเหตุ : รวมทั้งแนวชายหาด ทั้งหมดลงไปในทะเล
จนถึงแนวน้ำลงต่ำสุดตามธรรมชาติ

(นายดำรง มูลสาร)
ผู้อำนวยการกองกฎหมาย

นายอภิชัย เอกวนากุล

รองอธิบดีกรมทรัพยากรทางทะเลและชายฝั่ง
รักษาการแทนอธิบดีกรมทรัพยากรทางทะเลและชายฝั่ง

แผนที่ท้ายคำสั่งกรมทรัพยากรทางทะเลและชายฝั่ง
ที่ ๒๒๗ / ๒๕๖๖
เรื่อง มาตรการคุ้มครองทรัพยากรทางทะเลและชายฝั่งบริเวณชายหาด
ในท้องที่ชายหาดวาสกรี อำเภอสายบุรี จังหวัดปัตตานี

ระวาง L๗๐๑๘ มาตราส่วน ๑:๑๐,๐๐๐

๐ ๕๐ ๑๐๐ ๒๐๐ ๓๐๐ ๔๐๐
Meters



พิกัดที่กำหนด

จุดที่ ๑) ๖°๔๖'๕๖.๓๔" N ๑๐๑°๓๘'๓๑.๕๖" E
จุดที่ ๒) ๖°๔๖'๓๒.๙๘" N ๑๐๑°๓๘'๓๗.๐๖" E

หมายเหตุ : รวมพื้นที่แนวชายหาด ทั้งหมดลงไปโทะทะเล
จนถึงแนวน้ำลงต่ำสุดตามธรรมชาติ

เครื่องหมาย

- จุดที่กำหนด
- ระยะเวลาเขตกำหนดมาตรการ

(นายดำรง มูลสาร)

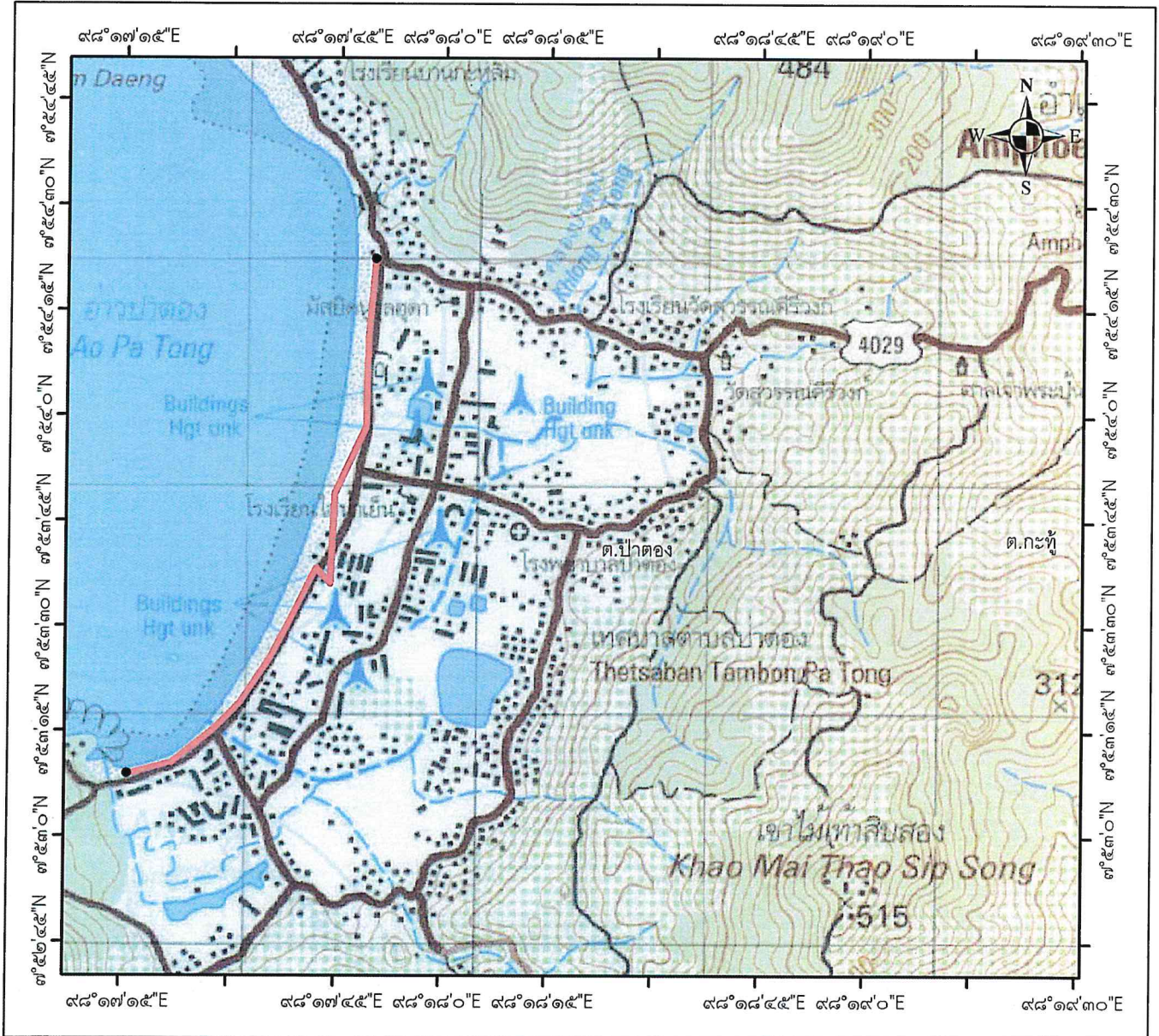
ผู้อำนวยการกองกฎหมาย

นายอภิชัย เอภวนากุล

รองอธิบดีกรมทรัพยากรทางทะเลและชายฝั่ง
รักษาการแทนอธิบดีกรมทรัพยากรทางทะเลและชายฝั่ง

แผนที่แนบท้ายคำสั่งกรมทรัพยากรทางทะเลและชายฝั่ง
 ที่ ๒๒๓ / ๒๕๖๖
 เรื่อง มาตรการคุ้มครองทรัพยากรทางทะเลและชายฝั่งบริเวณชายหาด
 ในท้องที่ชายหาดป่าตอง อำเภอกระบุรี จังหวัดภูเก็ต

ระวาง L๗๐๑๘ มาตรฐาน ๑:๒๕,๐๐๐



พิกัดที่กำหนด

เครื่องหมาย

- จุดที่กำหนด
- ระยะเวลาเขตกำหนดมาตรการ

- ๑.) $๗^{\circ}๕๔'๒๒.๓๗''$ N $๙๘^{\circ}๑๗'๕๐.๒๐''$ E
- ๒.) $๗^{\circ}๕๓'๘.๙๒''$ N $๙๘^{\circ}๑๗'๑๕.๙๗''$ E

หมายเหตุ : รวมพื้นที่แนวชายหาด ทั้งหมดลงไปทะเลจนถึงแนวน้ำลงต่ำสุดตามธรรมชาติ

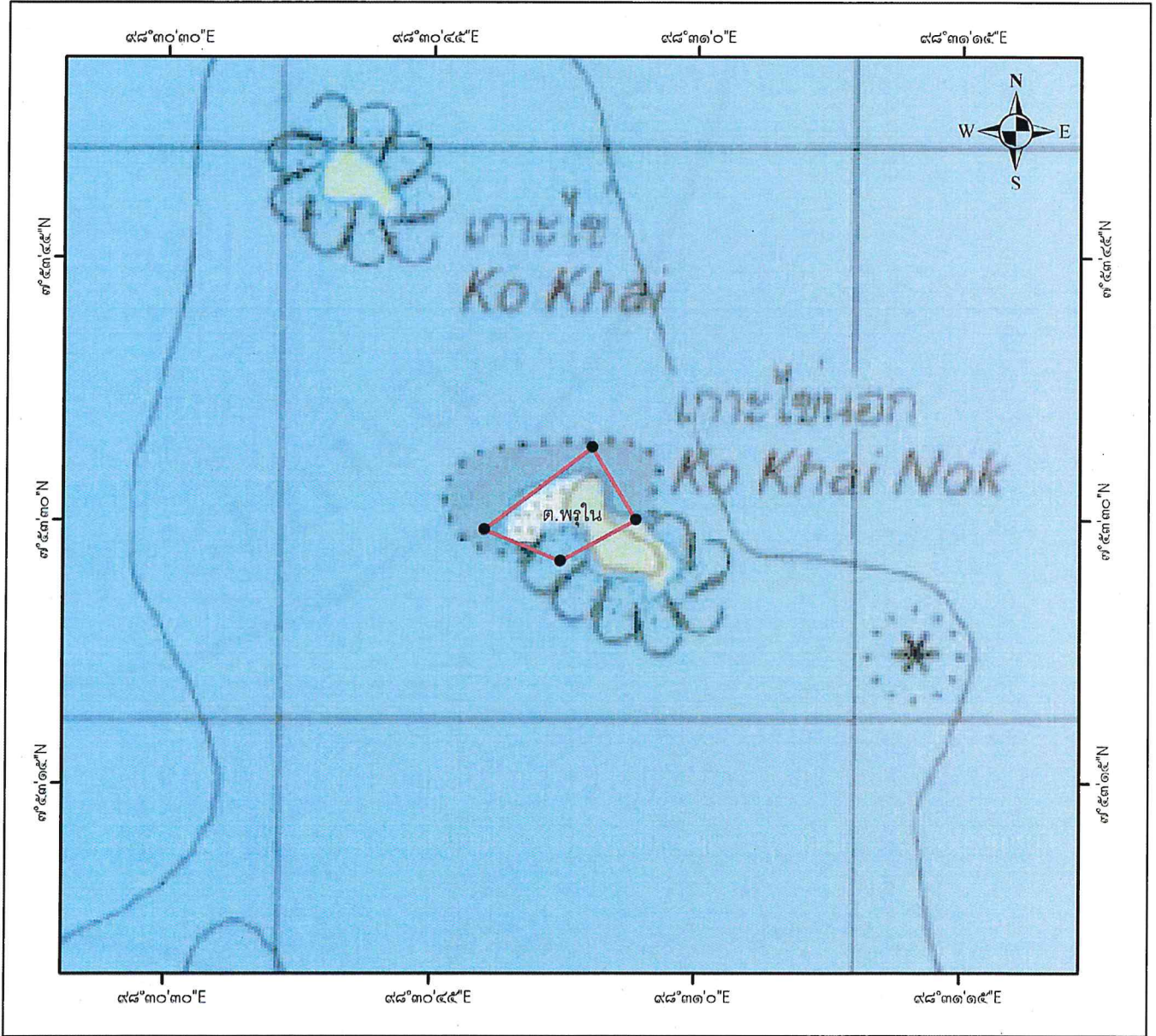
(นายดำรง มูลสาร)
 ผู้อำนวยการกองกฎหมาย

นายอภิชัย เอกวานกุล

รองอธิบดีกรมทรัพยากรทางทะเลและชายฝั่ง
 รักษาราชการแทนอธิบดีกรมทรัพยากรทางทะเลและชายฝั่ง

แผนที่แนบท้ายคำสั่งกรมทรัพยากรทางทะเลและชายฝั่ง
 ที่ ๒๕๓๗ / ๒๕๖๖
 เรื่อง มาตรการคุ้มครองทรัพยากรทางทะเลและชายฝั่งบริเวณชายหาด
 ในท้องที่ชายหาดเกาะไข่นอก อำเภอเกาะยาว จังหวัดพังงา

ระวาง L๗๐๑๘๘ มาตราส่วน ๑:๑๐,๐๐๐




เครื่องหมาย

- จุดที่กำหนด
- ระยะแนวเขตกำหนดมาตรการ

พิกัดที่กำหนด

- ๑.) ๗°๕๓'๓๔.๑๕" N ๙๘°๓๐'๕๔.๑๓" E
- ๒.) ๗°๕๓'๓๐.๗๓" N ๙๘°๓๐'๕๐.๒๒" E
- ๓.) ๗°๕๓'๒๘.๖๘" N ๙๘°๓๐'๕๓.๒๙" E
- ๔.) ๗°๕๓'๒๙.๕๓" N ๙๘°๓๐'๕๔.๘๙" E

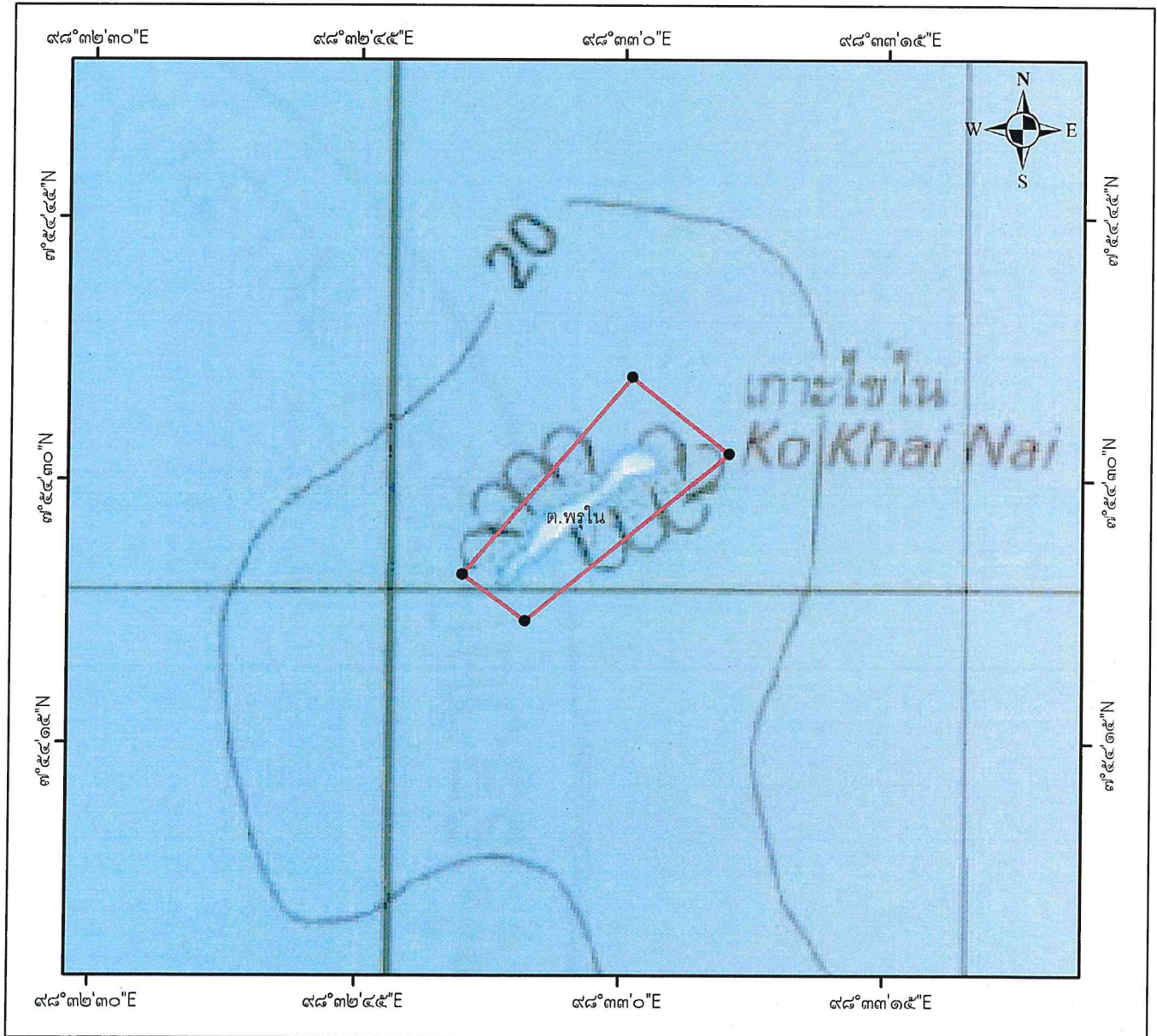
หมายเหตุ : รวมพื้นที่แนวชายหาด ทั้งหมดลงไปในทะเล
 จนถึงแนวน้ำลงต่ำสุดตามธรรมชาติ


 นายดำรง มุลสาร
 ผู้อำนวยการกองกฎหมาย

 นายอภิชัย เอกวนากุล

รองอธิบดีกรมทรัพยากรทางทะเลและชายฝั่ง
 รักษาการแทนอธิบดีกรมทรัพยากรทางทะเลและชายฝั่ง

แผนที่แนบท้ายคำสั่งกรมทรัพยากรทางทะเลและชายฝั่ง
ที่ ๒๕๒๓ / ๒๕๖๖
เรื่อง มาตรการคุ้มครองทรัพยากรทางทะเลและชายฝั่งบริเวณชายหาด
ในท้องที่ชายหาดเกาะไข่น้ำใน อำเภอกោះยาว จังหวัดพังงา

ระวาง L๗๐๑๘๘ มาตราส่วน ๑:๑๐,๐๐๐



พิกัดที่กำหนด

เครื่องหมาย

● จุดที่กำหนด

▬ ระยะเวลาเขตกำหนดมาตรการ

- ๑.) $๗^{\circ}๕๔'๓๔.๔๔''$ N $๙๘^{\circ}๓๓'๑.๗๖''$ E
- ๒.) $๗^{\circ}๕๔'๓๔.๕๓''$ N $๙๘^{\circ}๓๓'๐.๗๒''$ E
- ๓.) $๗^{\circ}๕๔'๓๐.๔๐''$ N $๙๘^{\circ}๓๓'๒.๕๒''$ E
- ๔.) $๗^{\circ}๕๔'๒๗.๙๕''$ N $๙๘^{\circ}๓๒'๕๘.๐๘''$ E

หมายเหตุ : รวมพื้นที่แนวชายหาด ทั้งหมดลงไปทะเล
จนถึงแนวน้ำลงต่ำสุดตามธรรมชาติ

(นายดำรง มูลสาร)

ผู้อำนวยการกองกฎหมาย

นายอภิชัย เอกวนากุล

รองอธิบดีกรมทรัพยากรทางทะเลและชายฝั่ง
รักษาการแทนอธิบดีกรมทรัพยากรทางทะเลและชายฝั่ง

แผนที่แนบท้ายคำสั่งกรมทรัพยากรทางทะเลและชายฝั่ง
ที่ ๒๒๓๓ / ๒๕๖๖
เรื่อง มาตรการคุ้มครองทรัพยากรทางทะเลและชายฝั่งบริเวณชายหาด
ในท้องที่ชายหาดเขาหลัก อำเภอตะกั่วป่า จังหวัดพังงา

ระวาง L๗๐๑๘ มาตรฐาน ๑:๒๕,๐๐๐



พิกัดที่กำหนด

เครื่องหมาย

- จุดที่กำหนด
- ระยะเวลาเขตกำหนดมาตรการ

- ๑.) ๘°๓๕'๓๕.๑๑" N ๙๘°๑๔'๔๓.๗๒" E
- ๒.) ๘°๓๘'๔๒.๔๙" N ๙๘°๑๔'๔๕.๓๙" E

หมายเหตุ : รวมพื้นที่แนวชายหาด ทั้งหมดลงไปในทะเลจนถึงแนวน้ำลงต่ำสุดตามธรรมชาติ

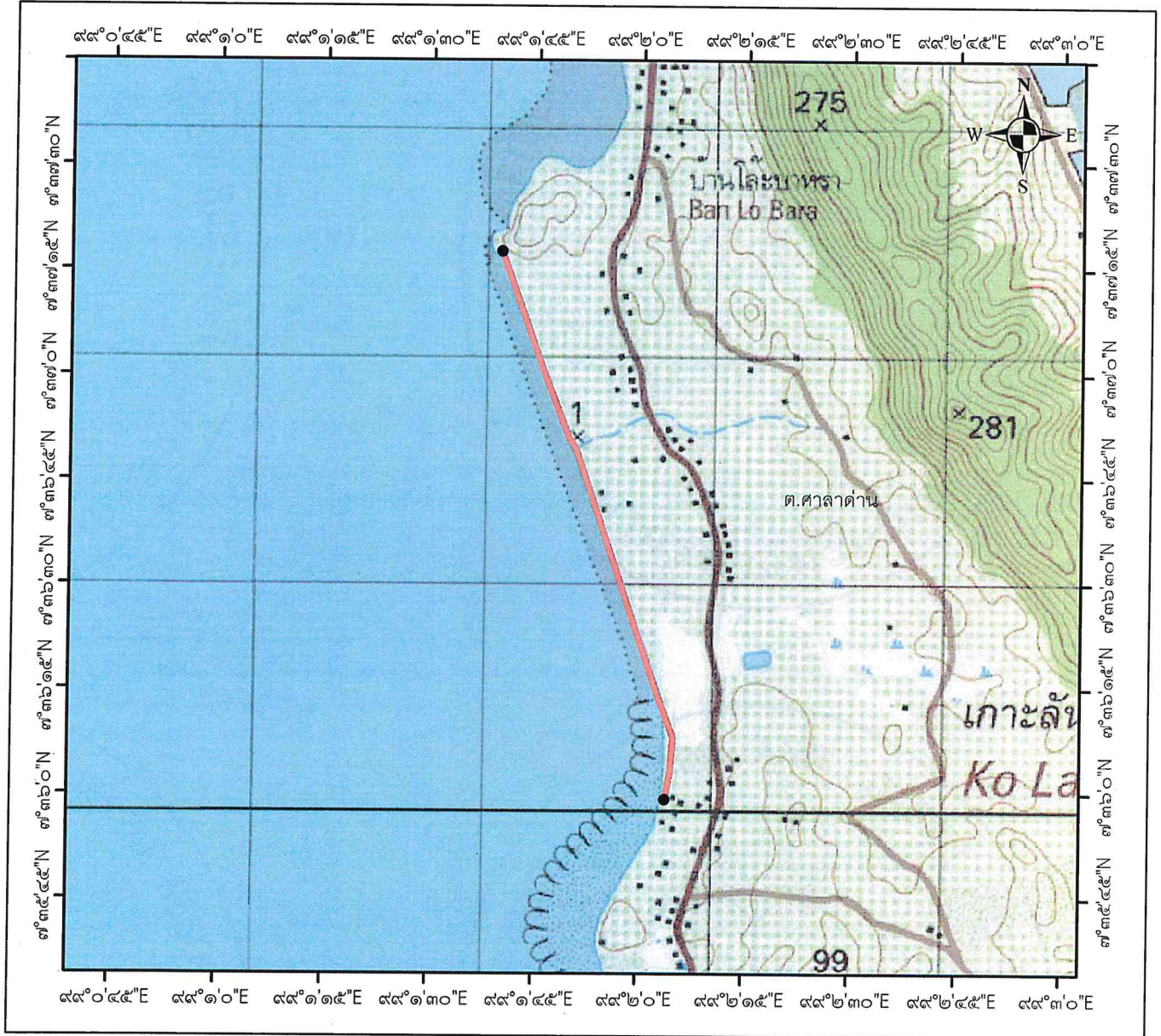
(นายดำรง มูลสาร)
ผู้อำนวยการกองกฎหมาย

นายอภิชัย เอกวานกุล

รองอธิบดีกรมทรัพยากรทางทะเลและชายฝั่ง
รักษาการแทนอธิบดีกรมทรัพยากรทางทะเลและชายฝั่ง

แผนที่แนบท้ายคำสั่งกรมทรัพยากรทางทะเลและชายฝั่ง
 ที่ ๒๒๙ / ๒๕๖๖
 เรื่อง มาตรการคุ้มครองทรัพยากรทางทะเลและชายฝั่งบริเวณชายหาด
 ในท้องที่ชายหาดพระแอะ อำเภอเกาะลันตา จังหวัดกระบี่

ระหว่าง ๗๐๑๘ มาตราส่วน ๑:๒๕,๐๐๐



พิกัดที่กำหนด

เครื่องหมาย

- จุดที่กำหนด
- ระยะเวลาเขตกำหนดมาตรการ

- ๑.) $7^{\circ}37'17.54''$ N $99^{\circ}1'39.91''$ E
- ๒.) $7^{\circ}35'55.26''$ N $99^{\circ}2'3.96''$ E

หมายเหตุ : รวมพื้นที่แนวชายหาด ทั้งหมดลงไปทะเล จนถึงแนวน้ำลงต่ำสุดตามธรรมชาติ

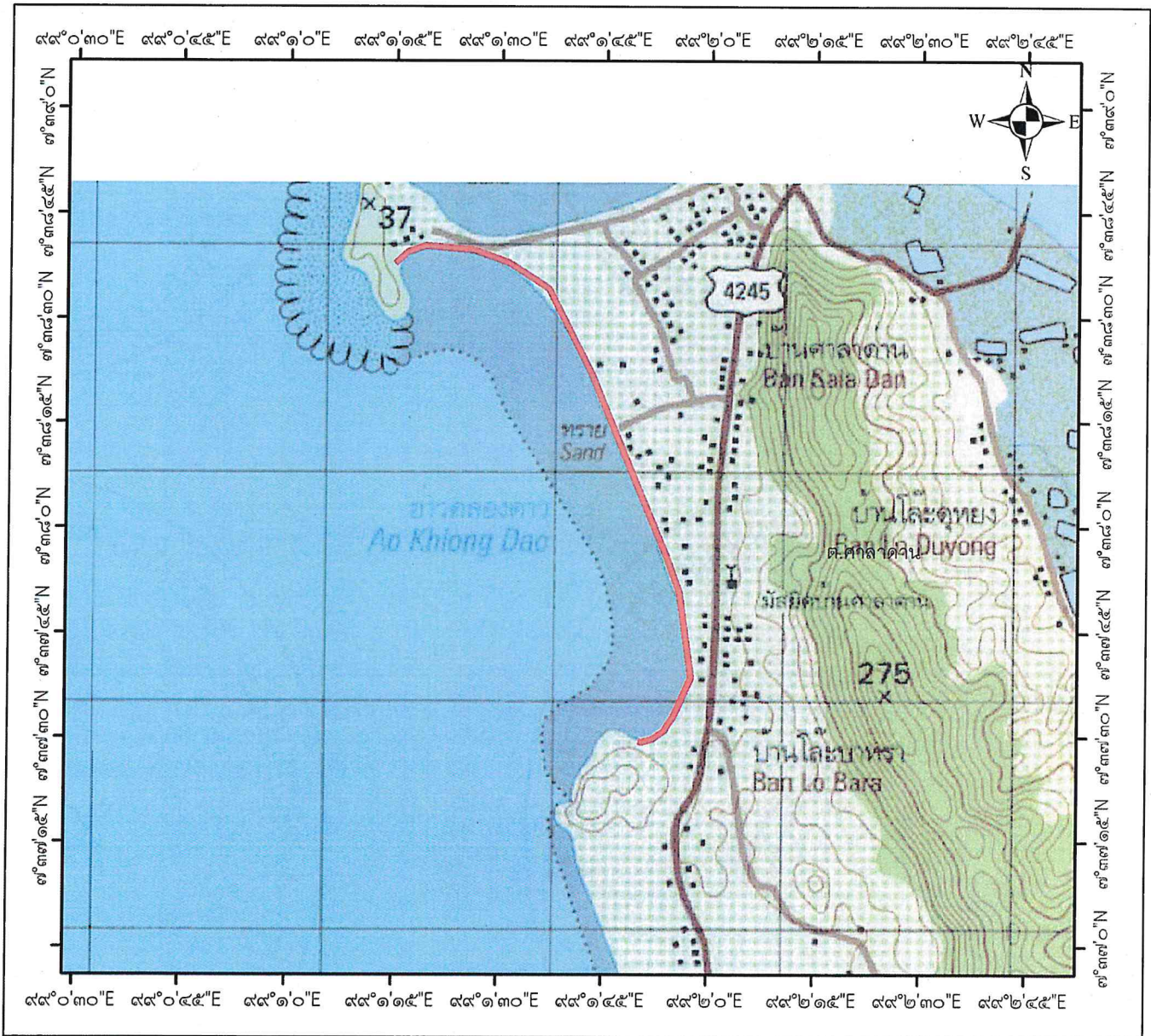
(นายดำรง มูลสาร)
 ผู้อำนวยการกองกฎหมาย

นายอภิชัย เอกวนากุล
 รองอธิบดีกรมทรัพยากรทางทะเลและชายฝั่ง
 รักษาการแทนอธิบดีกรมทรัพยากรทางทะเลและชายฝั่ง

แผนที่แนบท้ายคำสั่งกรมทรัพยากรทางทะเลและชายฝั่ง
ที่ ๒๕๓๗ / ๒๕๖๖

เรื่อง มาตรการคุ้มครองทรัพยากรทางทะเลและชายฝั่งบริเวณชายหาด
ในท้องที่ชายหาดคลองดาว ชายหาดคอกวาง อำเภอเกาะลันตา จังหวัดกระบี่

ระวาง L๗๐๑๘ มาตรฐาน ๑:๒๕,๐๐๐



พิกัดที่กำหนด

เครื่องหมาย

- จุดที่กำหนด
- ระยะเวลาเขตที่กำหนดมาตรการ

- ๑.) $๗^{\circ}๓๘'๓๗.๘๕''$ N $๙๙^{\circ}๑'๑๔.๘๒''$ E
- ๒.) $๗^{\circ}๓๗'๒๙.๕๖''$ N $๙๙^{\circ}๑'๕๐.๑๓''$ E

หมายเหตุ : รวมพื้นที่แนวชายหาด ทั้งหมดลงไปทะเลจนถึงแนวน้ำลงต่ำสุดตามธรรมชาติ

(นายดำรง มูลสาร)
ผู้อำนวยการกองกฎหมาย

นายอภิชัย เอกวนากุล

รองอธิบดีกรมทรัพยากรทางทะเลและชายฝั่ง

รักษาราชการแทนอธิบดีกรมทรัพยากรทางทะเลและชายฝั่ง

แผนที่แนบท้ายคำสั่งกรมทรัพยากรทางทะเลและชายฝั่ง
 ที่ ๒๗๗ / ๒๕๖๖
 เรื่อง มาตรการคุ้มครองทรัพยากรทางทะเลและชายฝั่งบริเวณชายหาด
 ในท้องที่ชายหาดสำราญ อำเภอหาดสำราญ จังหวัดตรัง

ระวาง L๗๐๑๘ มาตรฐาน ๑:๒๕,๐๐๐



พิกัดที่กำหนด

เครื่องหมาย

- จุดที่กำหนด
- ระยะเวลาเขตกำหนดมาตรการ

- ๑.) $๗^{\circ}๑๕'๑๑.๕๗''$ N $๙๙^{\circ}๓๑'๑๙.๐๔''$ E
- ๒.) $๗^{\circ}๑๓'๑๑.๙๑''$ N $๙๙^{\circ}๓๒'๕๕.๕๙''$ E

หมายเหตุ : รวมทั้งพื้นที่แนวชายหาด ทั้งหมดลงไปทะเลจนถึงแนวน้ำลงต่ำสุดตามธรรมชาติ

(นายดำรง มูลสาร)
 ผู้อำนวยการกองกฎหมาย

นายอภิชัย เอกวนากุล

รองอธิบดีกรมทรัพยากรทางทะเลและชายฝั่ง
 รักษาราชการแทนอธิบดีกรมทรัพยากรทางทะเลและชายฝั่ง